



PASİNLER KAYMAKAMLIĞI

TOPLANTI VE GÖSTERİ YÜRÜYÜŞLERİ GÜZERGAHLARI

2024

TOPLANTI TUTANAĞI

2911 Sayılı Toplantı ve Gösteri Yürüyüşleri Hakkındaki Kanunun 6. maddesi gereğince "İl ve İlçelerde toplantı ve gösteri yürüyüş yer ve güzergâhı, kamu düzeni ve genel asayişli bozmayacak ve vatandaşların günlük yaşamını zorlayamayacak şekilde ve 22. maddenin birinci fıkrasında sayılan sınırlara uyulması kaydıyla Türkiye Büyük Millet Meclisinde Grubu bulunan siyasi partilerin İl ve İlçe temsilcileri ile güzergâhın geçeceği İlçe ve İl Belediye Başkanların, en çok üye sahip üç sendikaların ve kamu kurumu niteliğindeki meslek kuruluşlarının İl ve İlçe temsilcilerinin görüşleri alınarak mahallin en büyük mülki amiri tarafından belirlenir" denilmektedir.

Pasinler İlçesinde yapılacak olan 2911 sayılı kanun hükmündeki toplantı ve gösteri yürüyüşleri güzergâh, afiş ve pankart asma yerlerinin belirlenmesi amacıyla 16.01.2024 günü saat 09.30' da Pasinler Kaymakamlığı toplantı salonunda aşağıda isimleri yazılı bulunan temsilciler ile birlikte alınan karar neticesinde:

1. YÜRÜYÜŞ GÜZERĞAHI	İhsan Toraman Caddesi ile D-100 Karayolunun kesişiminden Cumhuriyet Caddesi istikametinde elli metre ilerisi. (Eski sanayi sitesi alanı)
a) YÜRÜYÜŞ GÜZERĞAHI	İhsan Toraman Caddesi üzerinde bulunan toplanma alanından başlayarak belediye binası vanındaki Şehit İshak Çelik Meydanına kadar olan mesafe
b) MİTING ALANI	Belediye binası yan tarafındaki Şehit İshak Çelik Meydanı
2. YÜRÜYÜŞ GÜZERĞAHI	Kale dibinde bulunan alandan başlayarak Cumhuriyet Caddesi üzerinden Yukarı Çarşı Caddesi üzerindeki boşluk alanda (Hacı Rüşit Kahvehanesi) son bulacaktır.
a) YÜRÜYÜŞ GÜZERĞAHI	Toplanma alanından başlayarak Cumhuriyet Caddesi üzerinden Yukarı Çarşı Caddesi üzerindeki boşluk alanda (Hacı Rüşit Kahvehanesi) son bulacaktır.
b) MİTING ALANI	Yukarı Çarşı Caddesi içinde bulunan meydan (H. Rüşit Kahvesi önündeki alan)
3. ALTERNATİF GÜZERĞAHI	Kasımpaşa Mahallesinde bulunan Stadyum önü
a) YÜRÜYÜŞ GÜZERĞAHI	Stadyumdan başlayarak bahçeler piknik alanı önünden geçen cadde üzerinden geçilerek kaplıcalar önünde bulunan boşluk alana kadar olan mesafe
b) MİTING ALANI	Kaplıcalar Mahallesinde bulunan kaplıcaların ön tarafında bulunan boşluk alan

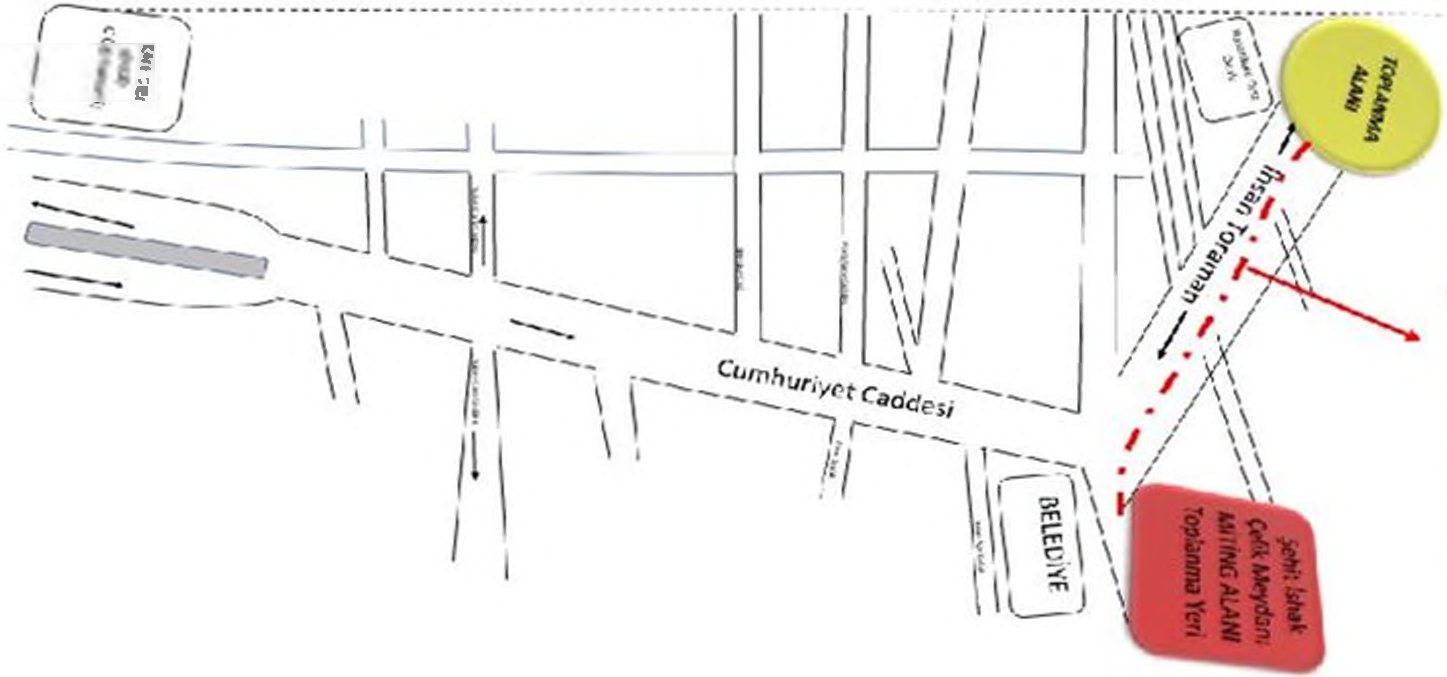
A-YÜRÜYÜŞ GÜZERĞAHI : Sivil Toplum Kuruluşları ile siyasi partilerin vb. kişi ve kuruluşlara yapılacak olan gösteri yürüyüşü ile ilgili olarak yapılacak yürüyüşlerde, yukarıdaki hususlara dikkat edilmesi,

B-AFİŞ, FILAMA VE PANKART ASMA YERİ: Kale Dibi Mevkiinden (D100-Cum. Cad. Kesişimi) başlayarak, Cumhuriyet Caddesi ve İhsan toraman Caddesi ile D-100 karayolunun kesişim noktası. D-100 karayolu kesişim noktasında bulunan trafik lambalarını geçtikten sonra Prof. Dr. Recep AKDAĞ caddesini takiben Devlet Hastahanesi giriş kapısı karşısına kadar, Kasımpaşa Mahallesi Şehit İshak Çelik Caddesinin Hükümet Konağı bahçe duvarı bitiminden başlayarak, Kaymakamlık Konutu girişindeki sokak başına kadar. Ayrıca afiş asma yerleri olarak Belediye Başkanlığına ait ilan panoları ve Billboardlar.

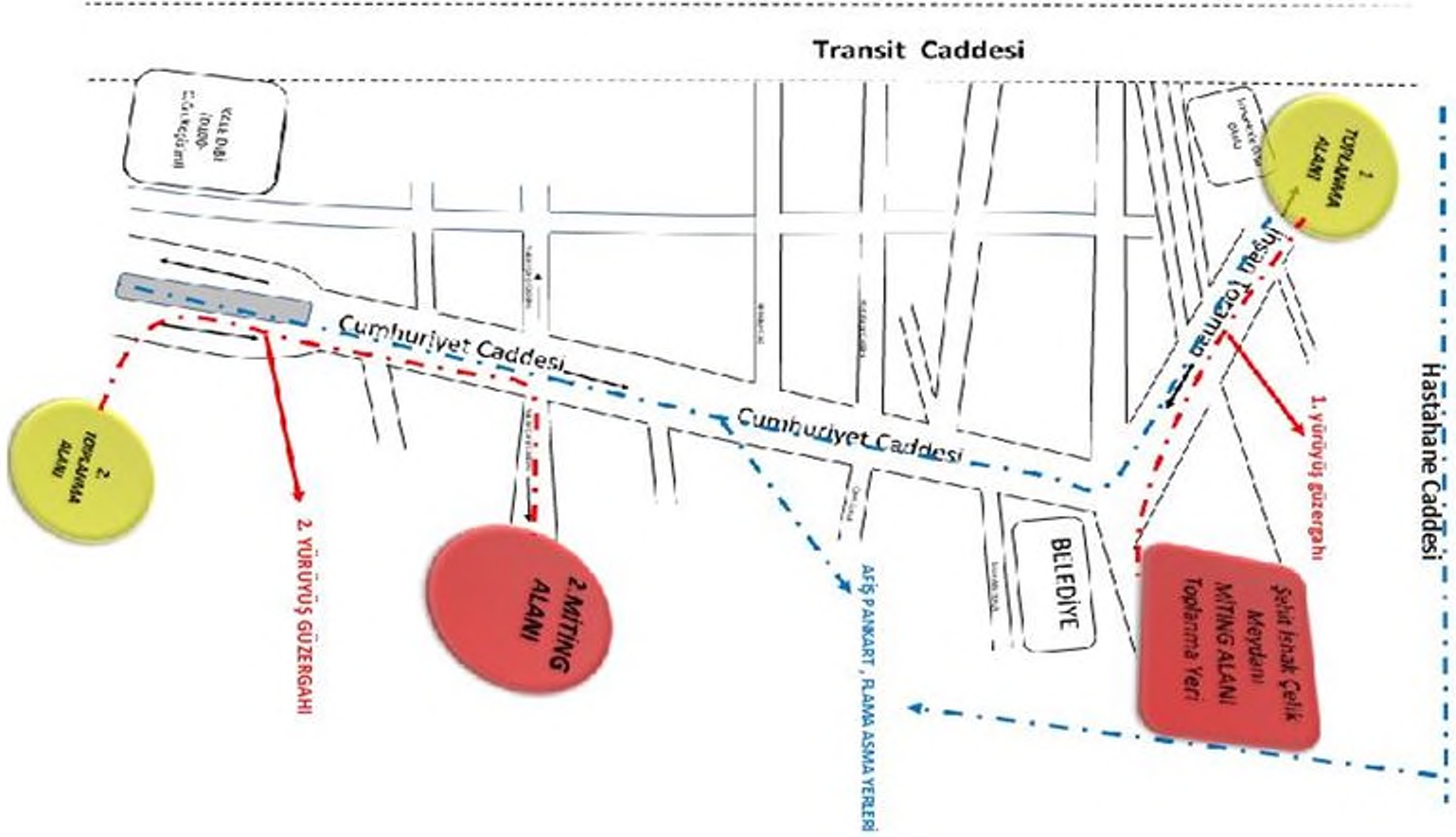
2911 Sayılı Kanun kapsamında kullanılacak olan Toplantı Gösteri Yürüyüşleri güzergâhları, yukarıdaki şekilde belirlenmiştir. 16.01.2024

1. YÜRÜYÜŞ GÜZERGAHI

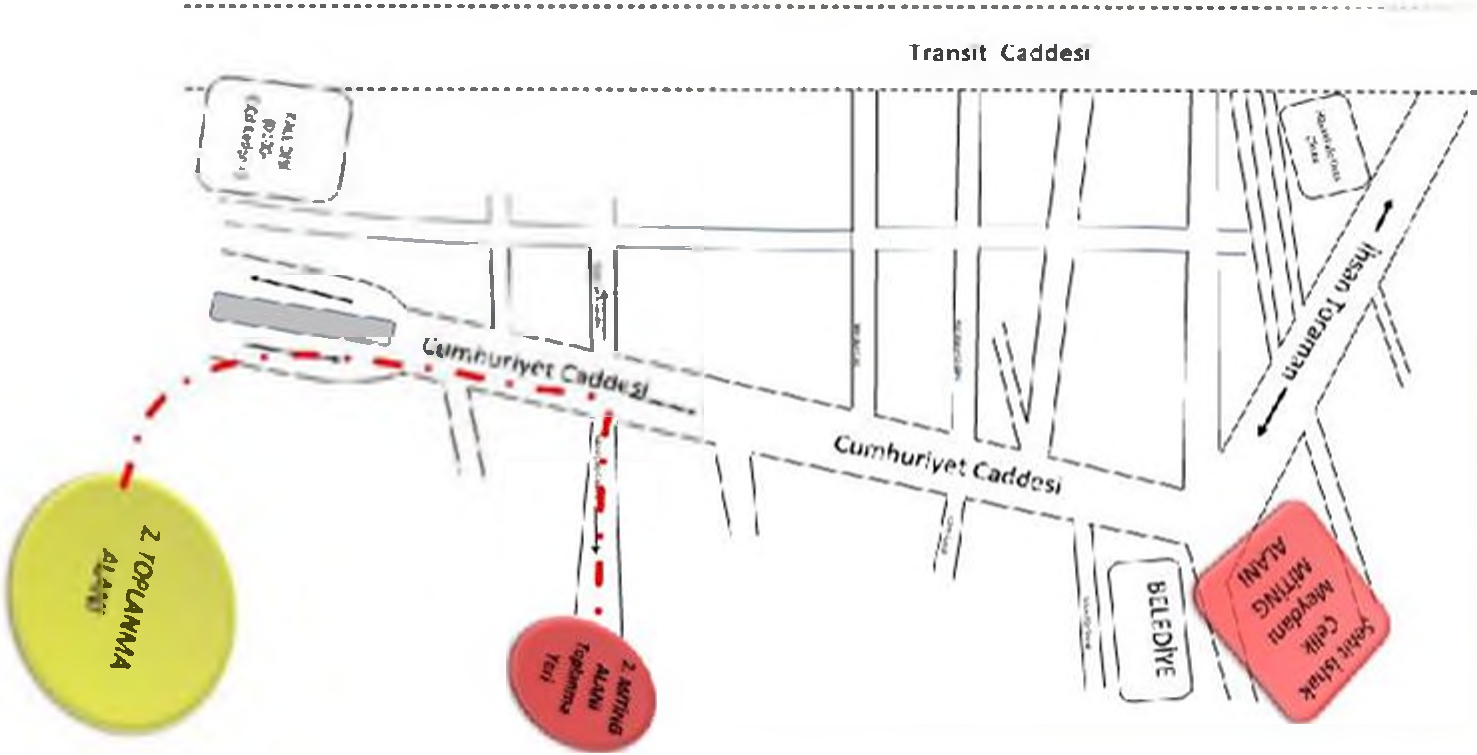
1. YÜRÜYÜŞ GÜZERGAHI



1. ve 2. MİTİNG VE TOPLANMA ALANI

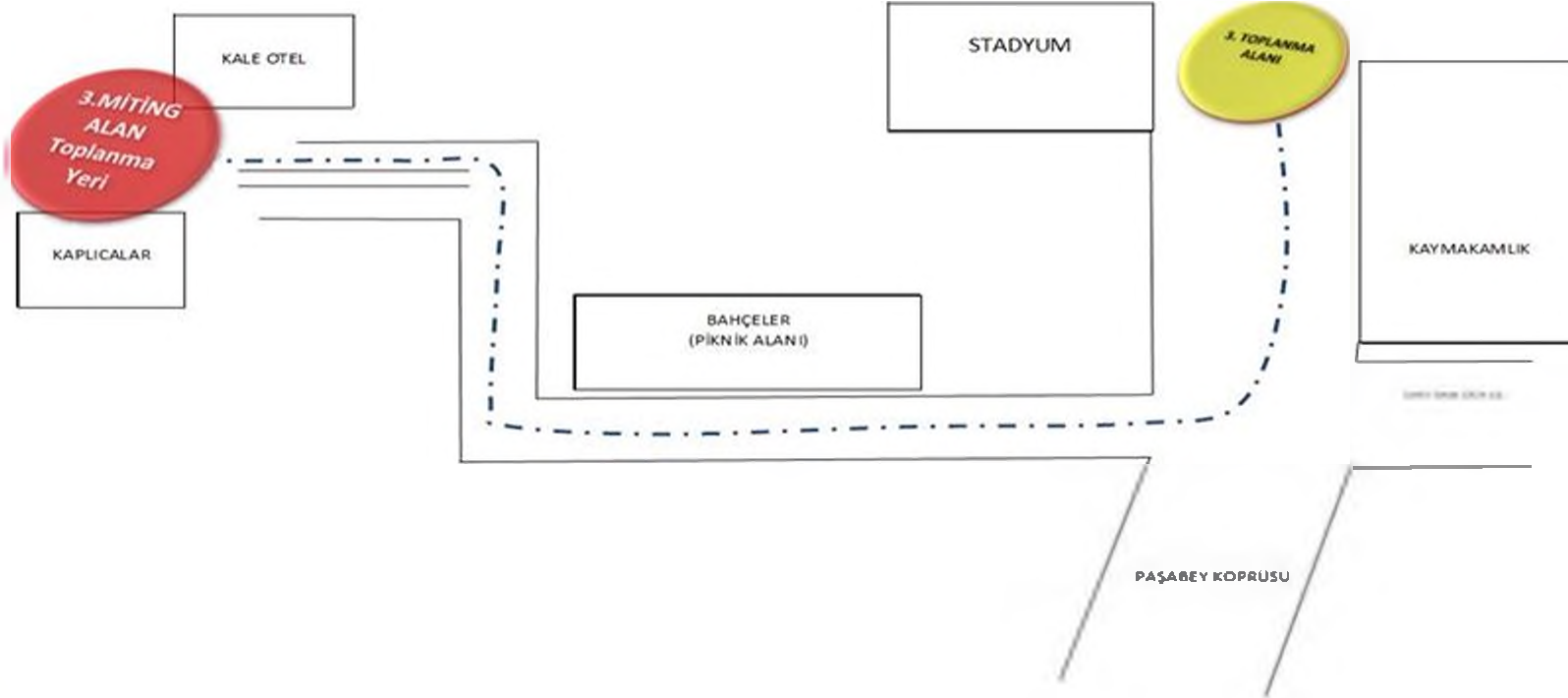


2. MİTİNG, YÜRÜYÜŞ VE TOPLANMA ALANI

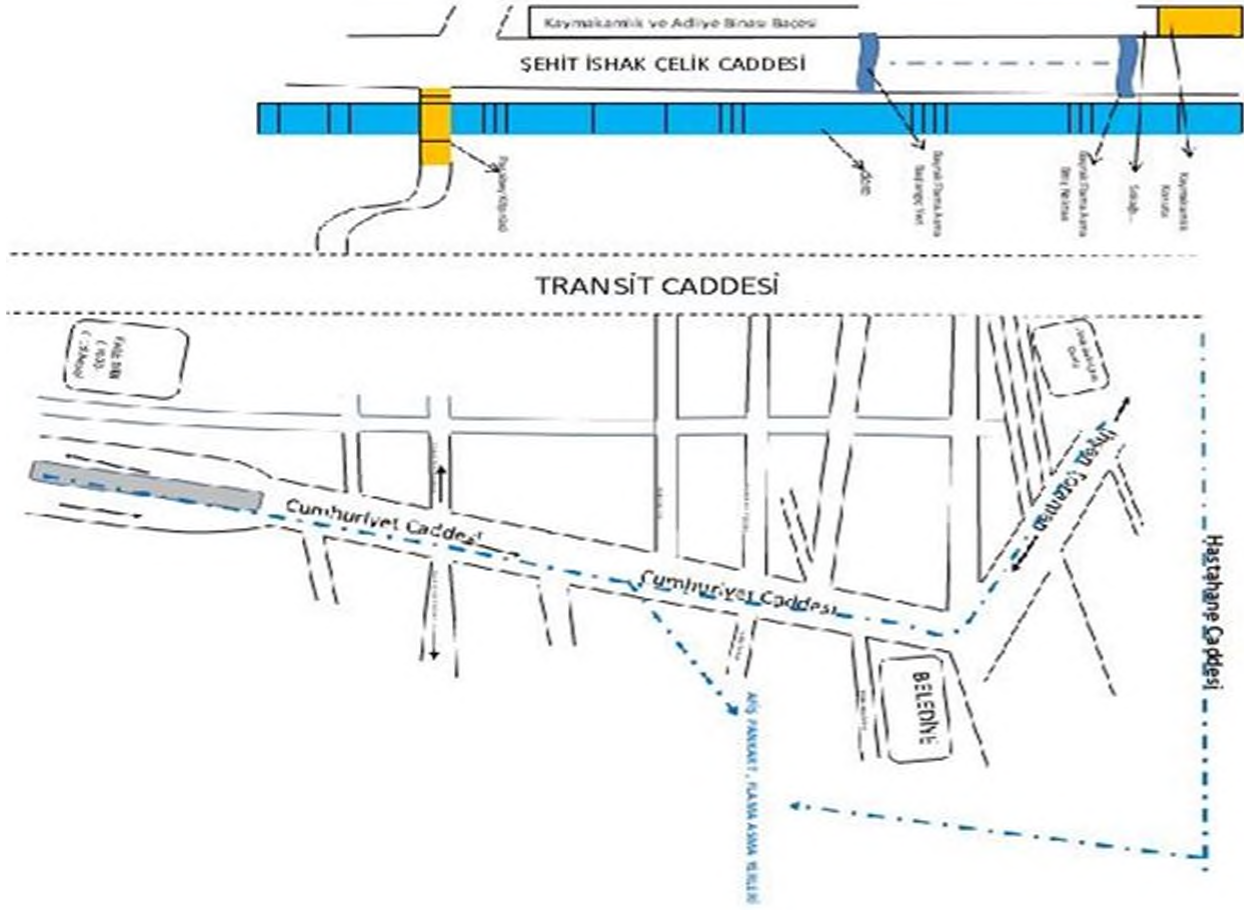


2. YÜRÜYÜŞ GÜZERGAHI

3. MİTİNG, YÜRUYÜŞ VE TOPLANMA ALANI



AFIŞ, PANKART VE FLAMA ASMA GÜZERGAHI



KARILICA MAHALLESİ ÜNİVERSİTESİ CADDESİ ÜZÜM LİKALE OTELİ ÖNÜNDEN BAĞLAYARAK ALTINDAŞAK YOL AYRIMINDA KALDIRILMIŞTIR.

