



PASINLER KAYMAKAMLIĞI

TOPLANTI VE GÖSTERİ YÜRÜYÜSLERİ GÜZERGAHLARI

2025

TOPLANTI TUTANAĞI

2911 Sayılı Toplantı ve Gösteri Yürüyüşleri Hakkındaki Kanunun 6. maddesi gereğince “*İl ve İlçelerde toplantı ve gösteri yürüyüş yer ve güzergâhı, kamu düzeni ve genel asayişini bozmayacak ve vatandaşların günlük yaşamını zorlaştırmayacak şekilde ve 22. maddenin birinci fıkrasında sayılan sınırlara uyulması kaydıyla Türkiye Büyük Millet Meclisinde Grubu bulunan siyasi partilerin il ve ilçe temsilcileri ile güzergâhın geçeceği ilçe ve İl belediye Başkanların, en çok üyeye sahip üç sendikanın ve kamu kurumu niteliğindeki meslek kuruluşlarının il ve ilçe temsilciliklerinin görüşleri alınarak mahallin en büyük mülki amiri tarafından belirlenir*” denilmektedir.

Pasinler İlçesinde yapılacak olan 2911 sayılı kanun hükmündeki toplantı ve gösteri yürüyüşleri güzergâh, afiş ve pankart asma yerlerinin belirlenmesi amacıyla 14.01.2025 günü saat 09.30' da Pasinler Kaymakamlığı toplantı salonunda aşağıda isimleri yazılı bulunan temsilciler ile birlikte alınan karar neticesinde:

1. YÜRÜYÜŞ GÜZERĞÂHI	İhsan Toraman Caddesi ile D-100 Karayolunun kesişiminden Cumhuriyet Caddesi istikametinde elli metre ilerisi. (Eski sanayi sitesi alanı)
a) YÜRÜYÜŞ GÜZERĞÂHI	İhsan Toraman Caddesi üzerinde bulunan toplanma alanından başlayarak belediye binası yanındaki Şehit İshak Çelik Meydanına kadar olan mesafe
b) MİTİNG ALANI	Belediye binası yan tarafındaki Şehit İshak Çelik Meydanı
2. YÜRÜYÜŞ GÜZERĞÂHI	Kale dibinde bulunan alandan başlayarak Cumhuriyet Caddesi üzerinden Yukarı Çarşı Caddesi üzerindeki boşluk alanda (Hacı Rüştü Kahvehanesi) son bulacaktır.
a) YÜRÜYÜŞ GÜZERĞÂHI	Toplanma alanından başlayarak Cumhuriyet Caddesi üzerinden Yukarı Çarşı Caddesi üzerindeki boşluk alanda (Hacı Rüştü Kahvehanesi) son bulacaktır.
b) MİTİNG ALANI	Yukarı Çarşı Caddesi içinde bulunan mevdan (Hacı Rüştü Kahvesi Önündeki alan)
3. ALTARNAFİF GÜZERĞÂH	Kasımpaşa Mahallesinde bulunan Stadyum önü
a) YÜRÜYÜŞ GÜZERĞÂHI	Stadyumdan başlayarak bahçeler piknik alanı önünden geçen cadde üzerinden geçilerek kaplıcalar önünde bulunan boşluk alana kadar olan mesafe
b) MİTİNG ALANI	Kaplıcalar Mahallesinde bulunan kaplıcaların ön tarafında bulunan boşluk alan

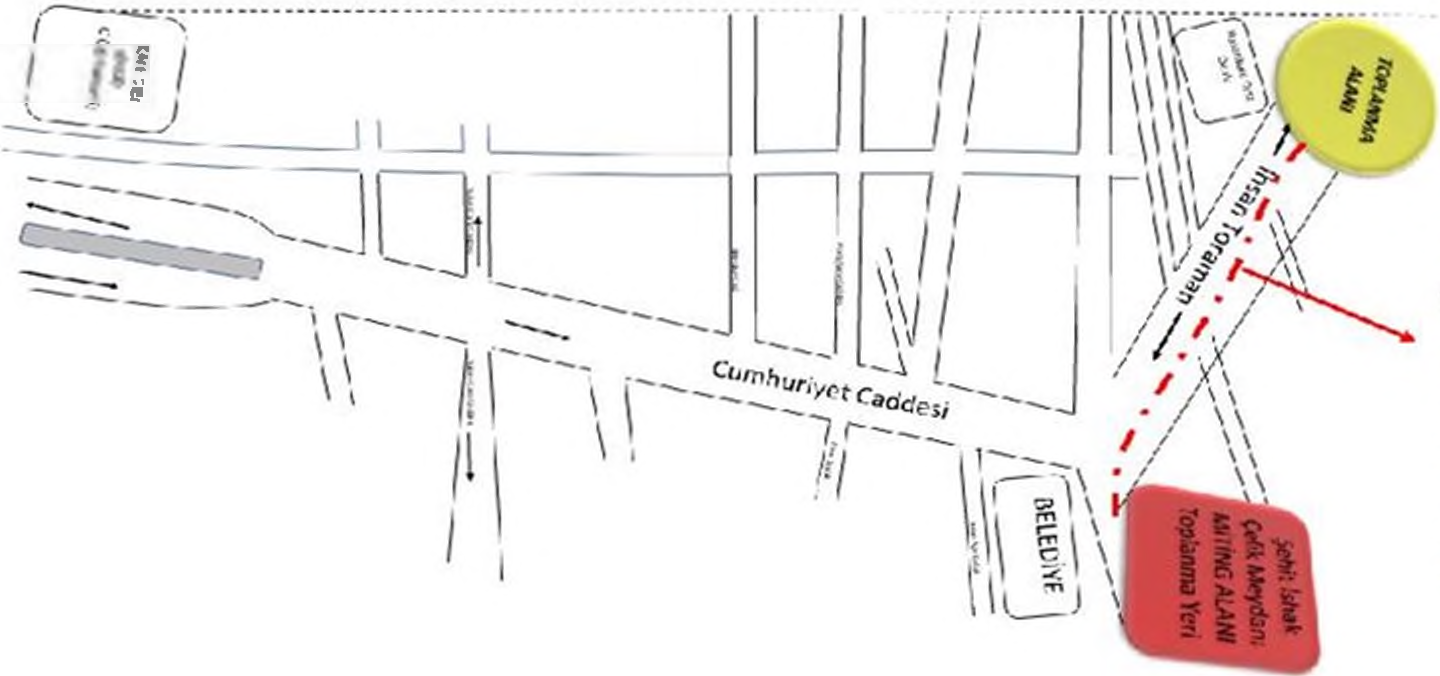
A-YÜRÜYÜŞ GÜZERĞÂHI : Sivil Toplum Kuruluşları ile siyasi partilerin vb. kişi ve kuruluşlarca yapılacak olan gösteri yürüyüşü ile ilgili olarak yapılacak yürüyüşlerde, yukarıdaki hususlara dikkat edilmesi.

B-AFİŞ, FİLAMA VE PANKART ASMA YERİ: Kale Dibi Mevkiinden (D100-Cum. Cad. Kesişimi) başlayarak, Cumhuriyet Caddesi ve İhsan toraman Caddesi ile D-100 karayolunun kesişim noktası. D-100 karayolu kesişim noktasında bulunan trafik lambalarını geçtikten sonra Prof. Dr. Recep AKDAĞ caddesini takiben Devlet Hastahanesi giriş kapısı karşısına kadar, Kasımpaşa Mahallesi Şehit İshak Çelik Caddesinin Hükümet Konağı bahçe duvarı bitiminden başlayarak, Kaymakamlık Konutu girişindeki sokak başına kadar. Ayrıca afiş asma yerleri olarak Belediye Başkanlığına ait ilan panoları ve Billboardlar.

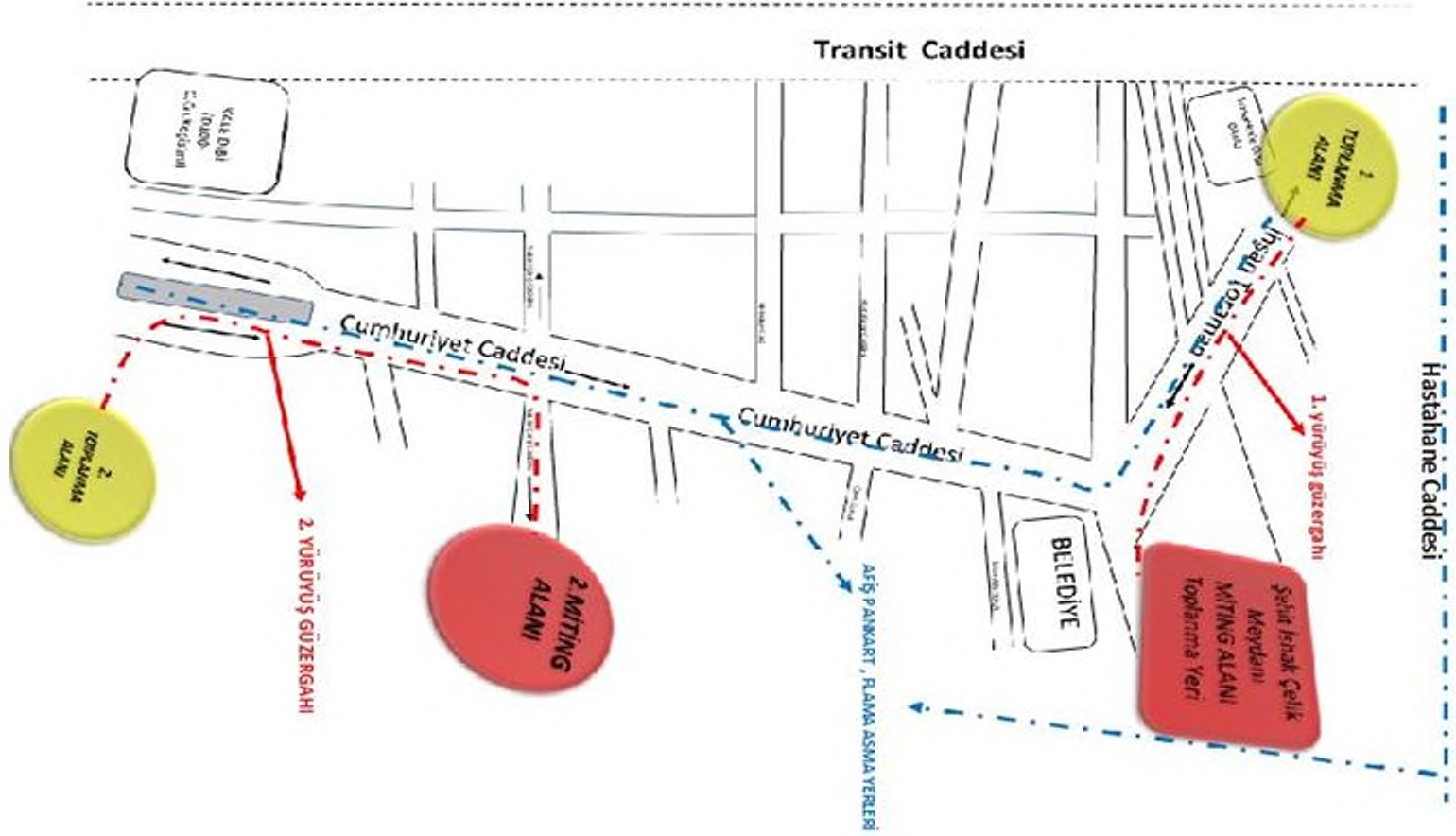
2911 Sayılı Kanun kapsamında kullanılacak olan Toplantı Gösteri Yürüyüşleri güzergâhları, yukarıdaki şekilde belirlenmiştir. 14.01.2025

1. YÜRÜYÜŞ GÜZERGAHI

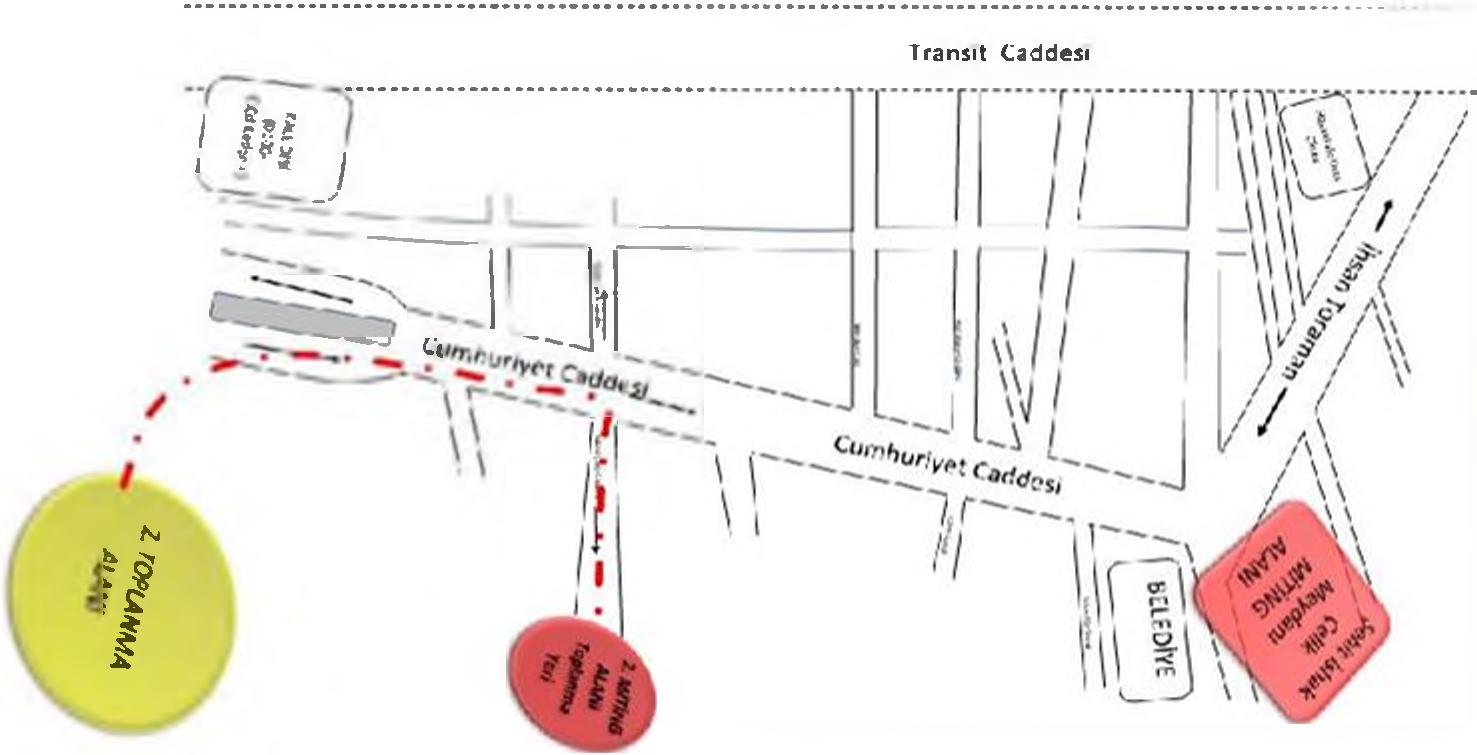
1. YÜRÜYÜŞ GÜZERGAHI



1. ve 2. MİTİNG VE TOPLANMA ALANI

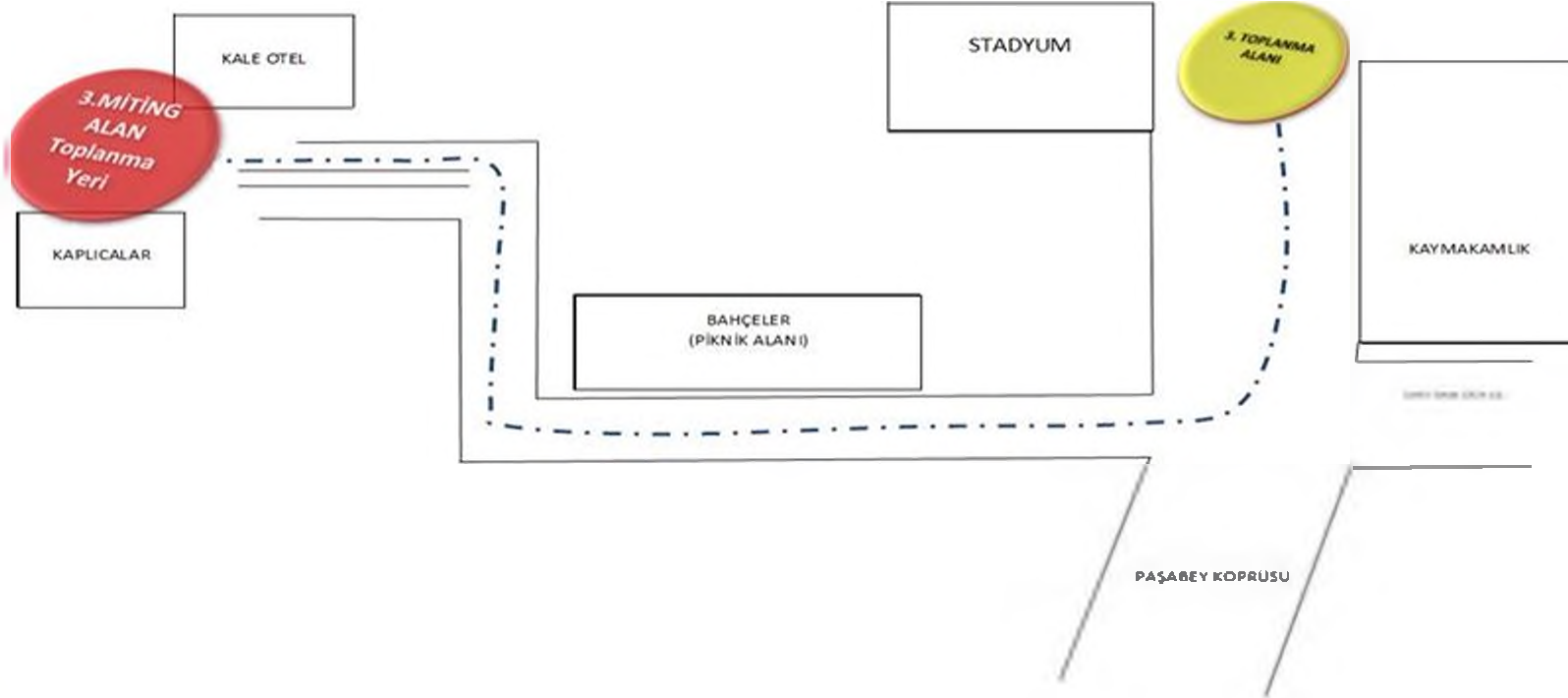


2. MİTİNG, YÜRÜYÜŞ VE TOPLANMA ALANI

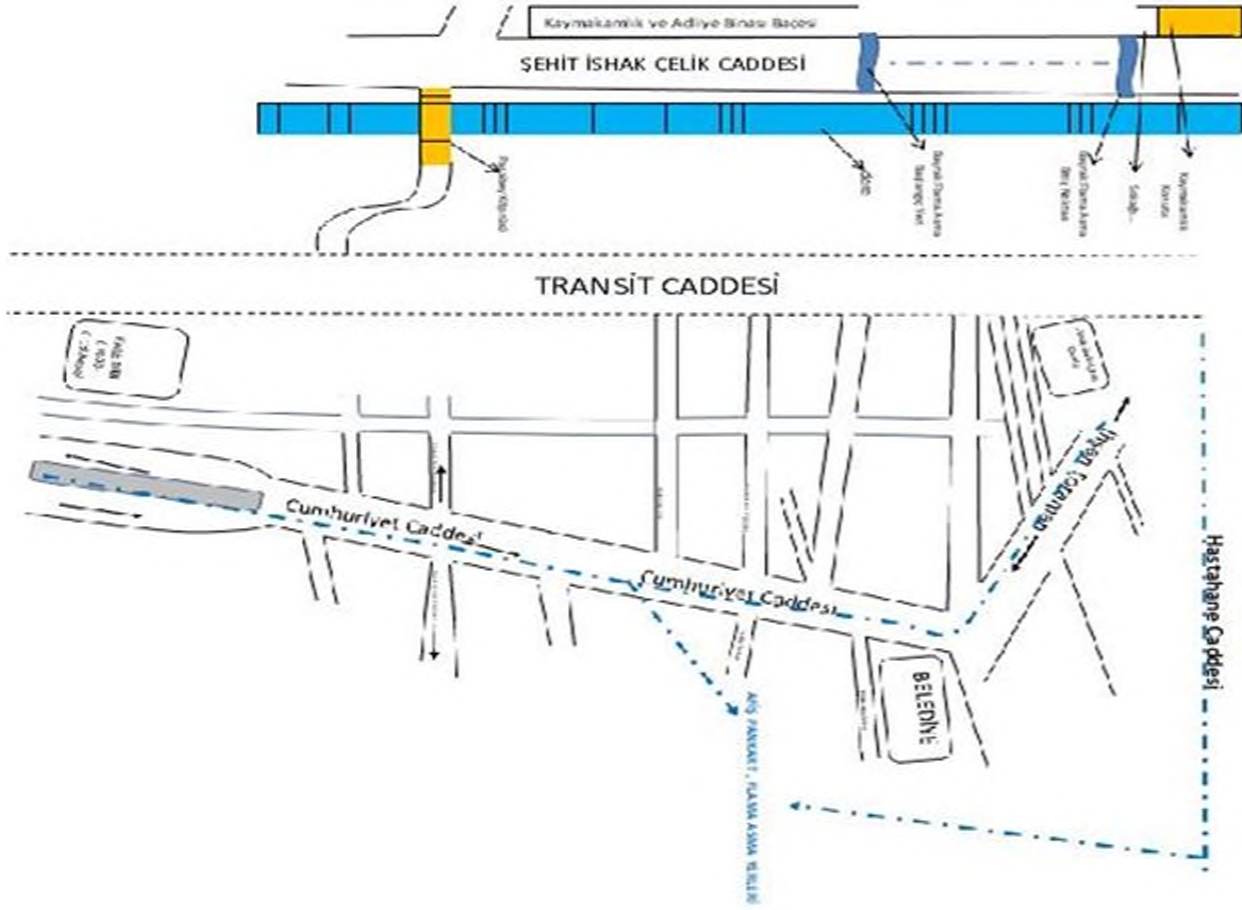


2. YÜRÜYÜŞ GÜZERGAHI

3. MİTİNG, YÜRUYÜŞ VE TOPLANMA ALANI



AFIŞ, PANKART VE FLAMA ASMA GÜZERGAHI



KARUCAN MAHALLESİ ULHAMI ARAS CADDESİ ÜZERİNDE KALE OTELİNİN DİK BAĞYER ALTINDAKİ YOL AYRIMINDA KADANLI

